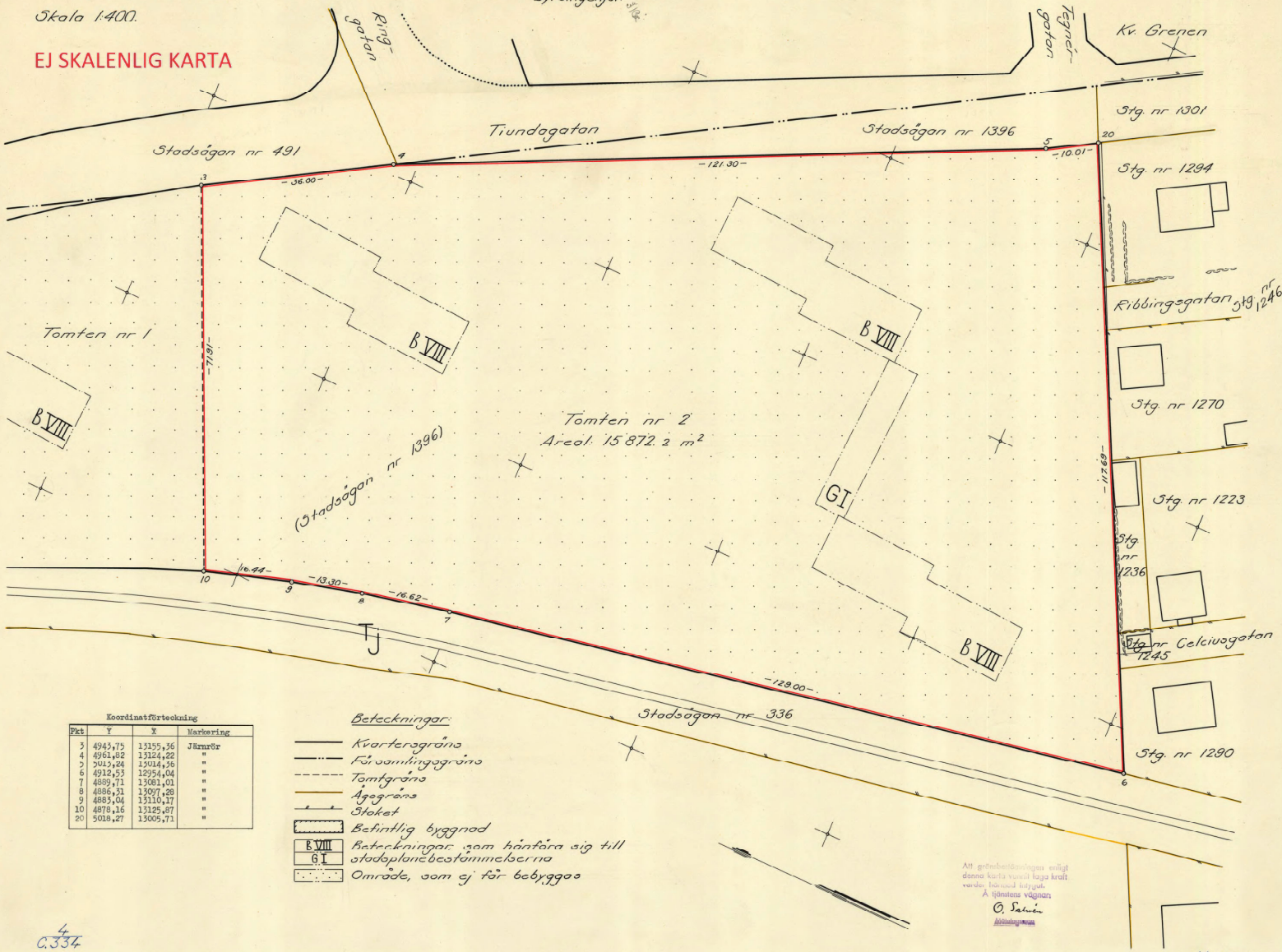


Karta över tomten nr 2 i kvarteret TIUNDA i Uppsala

upprättad vid tomtmätning den 10 september 1958 av: O. Salén
Byråingenjör

Skala 1:400.

EJ SKALENLIG KARTA





Tomten nr 2
Areal 15 872,2 m²

Koordinatförteckning

Pkt	Y	X	Markering
3	4943,75	13155,56	Järnör
4	4961,82	13124,22	"
5	5013,04	13014,56	"
6	4912,53	12954,04	"
7	4889,11	13081,01	"
8	4886,51	13097,28	"
9	4883,04	13110,17	"
10	4878,16	13125,87	"
20	5018,27	13005,71	"

- Beteckningar:
- Kvarteregräns
 - - - För samlingegräns
 - Tomtgräns
 - - - Apsgräns
 - Staket
 - ☐ Betänkt byggnad
 - B.VIII Beteckningar som hänföra sig till stadaplansbestämmelserna
 - GI
 - ⋯ Område, som ej för byggas

Allt gränsbestämnings enligt denna karta varit laga kraft under denna utgåva.
A. Löfdens vägnar
O. Salén
Byråingenjör



Akt nr:
0380-4/C334

AU\$0380-4/C334



STADSINGENJÖRS-
KONTORET
|
UPPSALA

Akt nr ⁴
C. 334
Dnr 102/1958

HANDLINGAR

angående

TOMTMÄTNING

av

tomten nr 2 kvarteret TIUNDA

Helga Trefaldighets församling,

Uppsala stad

upprättade den 10 sept 1958

av

O. Solwén
Byråingenjör

Akten består av // skrivna sidor jämte 1 karta

Kartan förvaras separat pm

Protokoll, fört vid tomtmätning av tomten
nr 2 i kvarteret Tiunda
i Helga Trefaldighets församling i
Uppsala stad.

År 1958 den 10 september inställde sig undertecknad mättningsman i Uppsala stad å ovannämnda tomt för att på grund av en till byggnadsnämnden inkommen ansökan verkställa den däri begärda mätningen av denna tomt.

Om förrättningen och tiden därför hade vederbörande sakägare bevisligen underrättats, bil. B.

Vid förrättningstillfället hade infunnit sig fru Linnéa Book jämte maken Herbert Book, fröken Ebba Pettersson, överbanmästaren L. E. Bäckbom samt Karl Elof Eriksson. För sökanden hade infunnit sig ombudsmannen Sten Engberg enligt bifogad fullmakt ver. 2.

§ 1.

Ansökan om förrättningen upplästes och bilades protokollet, bil. A.

§ 2.

Något jäv mot förrättningsmannen eller annat laga hinder mot förrättningens företagande kunde icke utrönas.

§ 3.

Till ledning för förrättningen företeddes:

- 1) Karta och handlingar rörande tomtindelning inom kvarteret Tiunda fastställd av länsstyrelsen den 14 mars 1956 genom beslut, som vunnit laga kraft.
- 2) Stadsplan, gällande för kvarteret ifråga och fastställd av Kungl. Maj:t den 7 oktober 1955.
- 3) Utdrag ur fastighetsregistret rörande tomten ifråga, ver. 1.
- 4) Karta och handlingar rörande den 10 februari 1947 fastställd avstyckning av fastigheten Stabby 1³², vilken i fastighetsregistret erhållit beteckningen stadsägan nr 1396.
- 5) Karta och handlingar förande den 29 april 1958 verkställd tomtmätning av tomten nr 1 i kvarteret Tiunda. Utlåtandet rörande gränserna hade vunnit laga kraft.
- 6) Kopia av "Karta över för all tid försälda lägenheten från skifteslotten litt A Rickomberga".
- 7) Kopia av kartan rörande den 23 mars 1932 fastställd avstyckning av fastigheten Rickomberga 1¹⁰², vilken i fastighetsregistret erhållit beteckningen stadsägan nr 1301.

- 8) Kopia av karta rörande den 24 september 1930 fastställd avstyckning av bl.a. fastigheterna Rickomberga 1⁹¹ och 1⁹⁵, vilka i fastighetsregistret erhållit beteckningarna stadsägan nr 1290 respektive 1294.
- 9) Kopia av karta rörande expropriation av mark för Uppsala-Enköpings järnvägsaktiebolag upprättad år 1911-1912.
- 10) Karta av den 20 juni 1907 avseende "Del av skiftet litt C IV", sedermera motsvarande stadsägan nr 491.

§ 4.

Av de i § 3 angivna kartorna och handlingarna inhämtades följande:

Tomten nr 2 i kvarteret Tiunda var administrativt bildad, och utgöres av del av stadsägan nr 1396.

Tomtens gräns mot Tiundagatan hade icke tidigare bestämts.

Tomtens gräns mot stadsägorna nr 1294, 1246, 1270, 1236, 1245 och 1290 skulle ha den sträckning, som framgår av i § 3 under punkterna 4, 6, 7 och 8 angivna kartor och handlingar.

Tomtens gräns mot stadsägan nr 336 skulle ha den sträckning, som framgår av i § 3 under punkterna 4 och 9 angivna handlingar.

Tomtens gräns mot tomten nr 1 hade i laga ordning bestämts vid den i § 3 under punkt 5 angivna förrättningen.

§ 5.

Verkställd undersökning utvisade, att osäkerhet angående rätta sträckningen av den enligt § 4 tidigare bestämda fastighetsgränsen icke rådde.

Förrättningsmannen förklarade, att bestämning därför icke nu skulle ske av nämnda gräns.

§ 6.

Sedan tomtens gränser blivit med ledning av de i § 3 angivna kartorna och handlingarna utstakade och uppmätta, befanns att gränserna i huvudsak överensstämde med äldre hägnader och gränsmarkeringar.

De utstakade gränserna utvisades för de närvarande sakägarna och förklarades av dem ostridiga.

Tomtens gränspunkter markerades i erforderlig utsträckning och på sätt närmare skulle angivas å förrättningskartan.

§ 7.

Över tomten upprättades närlagda karta.

§ 8.

Förrättningsmannen avgav härefter angående gränsernas rätta sträckning följande

Utlåtande.

Gränserna för tomten nr 2 i kv. **T i u n d a** skola ha det läge och den sträckning på marken, som nu utstakats och markerats och i anslutning härtill redovisats å förrättningskartan.

Vid mätning ha dessa gränser befunnits innehålla i längd:

gränsen mot	Tiundagatan	mellan punkterna nr	3 och 4	36,00 m
"	"	"	4 " 5	121,30 "
"	"	"	5 " 20	10,01 "
"	stadsägorna nr 1294, 1246, 1270, 1236, 1245 och 1290	"	20 " 6	117,69 "
"	stadsägan nr 336	"	6 " 7	129,00 "
"	" " 336	"	7 " 8	16,62 "
"	" " 336	"	8 " 9	13,30 "
"	" " 336	"	9 " 10	16,44 "
"	tomten nr 1	"	10 " 3	71,91 "

§ 9.

Tomtens areal inom de sålunda angivna gränserna utgör 15 872,2 m²
Tomten bildas av 15 872,2 m² av stadsägan nr 1396.

§ 10.

Tomten är belägen på fri och egen grund.

§ 11.

Då intel vidare var att företaga, förklarade förrättningsmannen, att förrättningen, i vad den avsåge gränsbestämning, vore avslutad och meddelade att den, som vore missnöjd med utlåtandet i § 8 angående gränsernas rätta sträckning, hade att vid talans förlust inom tjugo dagar härefter till ägodelningsdomaren i Uppsala ingiva sina till ägodelningsrätten ställda besvär eller ock på eget äventyr insända dem med posten så tidigt, att de före sagda tids utgång komme ägodelningsdomaren tillhanda.

Uppsala den 10 september 1958.

O. Salven

Byråingenjör. *uv*
~~Stadsingenjör.~~ *Q*

Aktiebolaget S:t Eriks Lervarufabriker

TEGEL · CEMENTVAROR · BYGGMATERIAL
FRÅN EGNA FABRIKER



KONTOR OCH
FABRIKER
GEIJERSGATAN 48

Stadsingenjörskontoret, Uppsala
Ink. den 29.7.1958
D.nr 102/1958

TELEFONER:
30210, 32810, 32820
TEGELBRUK ANKN. 30210
CEMENTVARUFABRIK ANKN. 32810
BANK: SVERIGES KREDITBANK
POSTGIROKONTO 34153

Uppsala Stads Byggnadsnämnd
Uppsala

Eder beteckning .

Edert brev

Vår beteckning
SE/GL

UPSALA den
28 juli 1958

Undertecknat bolag, ägare till den mark som skall ingå i blivande tomten nr 2 i kvarteret Tiunda, får härmed anhålla om mätning av nämnda tomt.

Uppsala den 28 juli 1958

AKTIEBOLAGET
S:t ERIKS LERVARUFABRIKER

Anto [Signature]

Offert är irriterande och gäller endast för omgående svar och fritt Uppsala, då annat icke angives.
Leverans utöfres under förbehåll för strejk, lockout och force majeure.



UPPSALA STAD
STADSINGENJÖREN

Kallelse.

Ons dagen den 10 september 1958 kl. 9.00

förrättas tomtmätning av tomten nr 2 i kvarteret Tiunda i Uppsala

Kallas:

För stadsägan nr 1396	:	A. B. S:t Eriks Lervarufabriker
och		
för tomten nr 1 i kv. Tiunda	:	" " " "
För stadsägan nr 336	:	Kungl. Järnvägsstyrelsen
För " " 491	:	Uppsala stad
För " " 1236	:	J. G. Pettersson ^s dödsbo
För stadsägorna nr 1245	:	
för 1246 och 1301	:	Uppsala stad
För stadsägan nr 1270	:	Sigfrid Pettersson
För " " 1290	:	Ragnhild Modin-Ringström
" " " 1294	:	Elof Eriksson

Sakägarna anmodas att vid sammanträdet förete sina åtkomsthandlingar jämte kartor och handlingar, som i övrigt kunna lända till upplysning i ärendet.

Ombud för sakägare skall förete fullmakt.

Uppsala den 30 augusti 1958

O. Selvä
Stadsingenjör
Byråingenjör.

Att ett med denna kallelse lika lydande exemplar denna dag i rekommenderat brev avsänts till fru Ragnhild Modin-Ringström, Föreningsgatan 74, Luleå, intygas.

Uppsala den 1 september 1958.

H. Karlsson
Av Rådhusrätten i Uppsala förordnad stämningssman.

Kallade: Att ett med denna kallelse lika lydande exemplar denna dag i rekommenderat brev avsänts till Kungl. Järnvägsstyrelsen, Stockholm, intygas.

Uppsala den 30 augusti 1958.

~~UPPSALA STADS DRITSEKAMMARE~~

Anders ...

AKTIEBOLAGET

S:t ERIKS LÄRVARUFABRIKER

Erik ...

H. Karlsson

Av Rådhusrätten i Uppsala förordnad stämningssman.

Karl Erik Eriksson ✓

Ann Sigrid Petersson

Ebbe Petersson ✓

Erik Petersson

Åke ...

Evert Petersson

Linnéa ...

Huset Boob

Kallelsen delgiven i laga ordning, betygas:

H. Karlsson
Av Rådhusrätten i Uppsala förordnad stämningssman.

UTDRAG UR
TOMTBILDNINGSLÄNGD

för

U P P S A L A

{ stad
~~stadsråd~~
~~municipalsambånd~~

1. Rumrets ord- ningsnummer	2. Kartblad, varå tomten är avfärdad	3. Tiden, då tomtindelning- en fast- ställdes	Arkivnummer	4. Myndighet, av vilken fastställelsen meddelats	5. Tomtens		6. Areal i kva- drat- meter	7. Längden av tomtens särskilda sidor i meter			
					Beteckning			Kvarter eller annan indelning, för vilken numrering eller litterering skett	Num- mer eller littera		
380	163	14/3 1956	1 334	K.B.	Tiunda	2	15872,2	Mot Tiundagatan	36,00		
	173							" "	121,30		
								" "	10,01		
								" stadsägorna nr 1294, 1246, 1270, 1236, 1245 och 1290	117,69		
								" stadsägan nr 336	129,00		
								" " " 336	16,62		
								" " " 336	13,30		
								" " " 336	16,44		
								" tomten nr 1	71,91		
								Rätt utdraget betygar:			

U P P S A L A

stad.

8	9	10
Beteckning, varunder tomtens särskilda delar upptagits å registerkartan, jämte dessa delars areal i kvadratmeter	Upplägg i fastighetsregistret eller rum i bihang B eller C, där i kolumn 8 redovisat område upptagits	Särskilda anteckningar
15872,2 m ² av stg nr 1396	Stadsägoboken VI:223	

Uppsala den 9 september 1958. *ent*

Mats Lewan

F U L L M A K T

för ombudsman Sten Engberg, Uppsala, att föra bolagets
talan och bevaka dess intressen vid mätning av tomter-
na nr 2 i kvarteret Tiunda och nr 12 i kvarteret Grenen
i Uppsala.

Uppsala den 9 sept 1958

AKTIEBOLAGET

8:1 ERIKS LERVARUFABRIKER

Sten Engberg